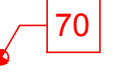
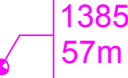







LEGENDA:

-  Pozzi ubicati in provincia di Biella (la sigla indica la profondità in metri)
-  Pozzi ubicati in provincia di Vercelli
-  Direzione di deflusso della falda idrica
-  Isopiezometriche (piezometria elaborata da dott. Epifani- maggio 2002)
-  Limite Provinciale

Numero documento interno CAVP03-GN-A-A-2-09-R01		Derivato da	
		Titolo progetto Nuovo impianto di trattamento e recupero della frazione organica da raccolta differenziata	
		Località Gerbido Comune di Cavaglià (BI)	
A2A Ambiente S.p.A. Ingegneria Ambiente Via Olgettina 25 20132 Milano T (+39) 02 2729 81 ingegneria.ambiente@a2a.eu www.a2ambiente.eu		Titolo documento Piezometria generale con ubicazione dei pozzi nel raggio di 2 km	
		Verifica P. Bottani	Approvazione P. Rossignoli
Numero tavola AII. B		Progettista 	Committente
Revisione 01	Data Febbraio 2019	Direttore lavori	Esecutore lavori
Scala grafica 1:10000	Scala plottaggio 1:0.001		