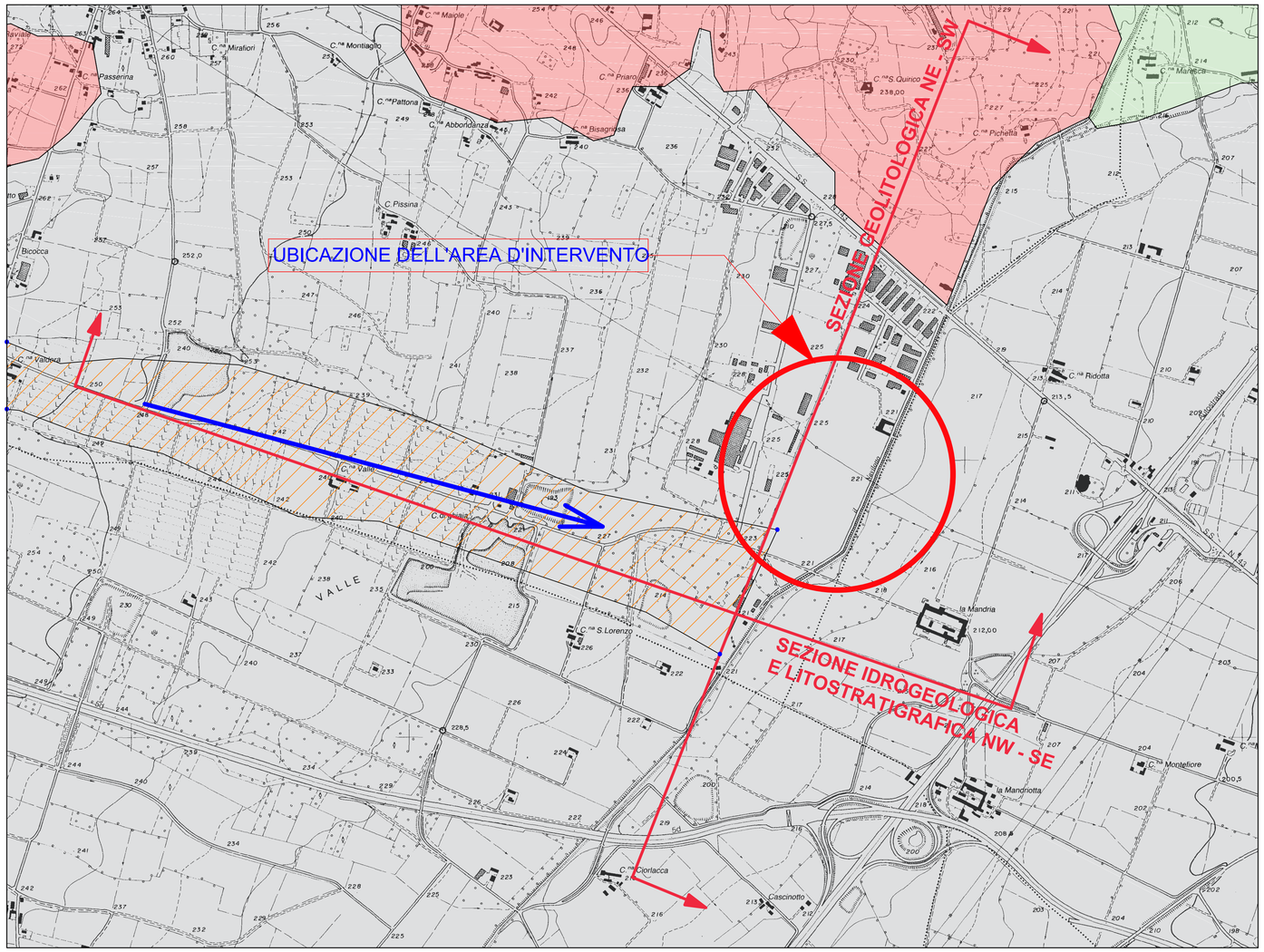

Estratto di carta geologica su base CTR scala 1:10.000

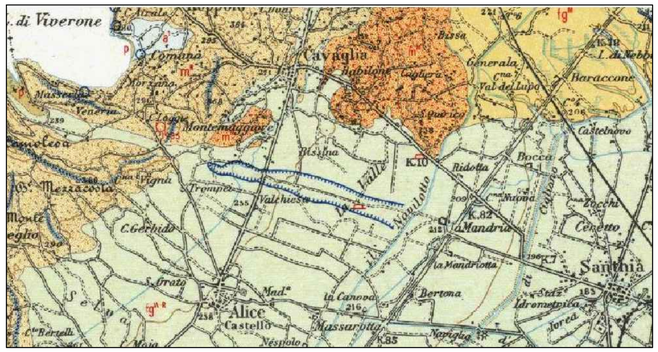

Estratto di carta geologica non in scala



LEGENDA

- Depositi alluvionali ghiaioso-sabbiosi, con ridottostrato di alterazione bruno-giallastra costituenti il livellofondamentale della pianura RISS-WURM
- Depositi alluvionali ghiaioso-sabbiosi, con ciottoli scarsamente alterati in superficie, derivati dallo smantellamento della morena rissiana ad opera di un paleoalveo RISS-WURM
- Depositi alluvionali ghiaioso-sabbiosi, con ridottostrato di alterazione bruno-giallastra costituenti il livellofondamentale della pianura RISS-WURM
- Depositi glaciali di ablazione, intensamente ferrettizzati, costituenti i lembi residui delle cerchie più esterne dell'anfiteatro morenico di Ivrea MINDEL
- Scarpata di terrazzo con altezze comprese tra 1 e 4 m
- Traccia del paleoalveo
- Traccia di sezione litostratigrafica

SEZIONE GEOLITOLOGICA NE - SW

Scala ascisse 1:10.000
Scala ordinate 1:2.000

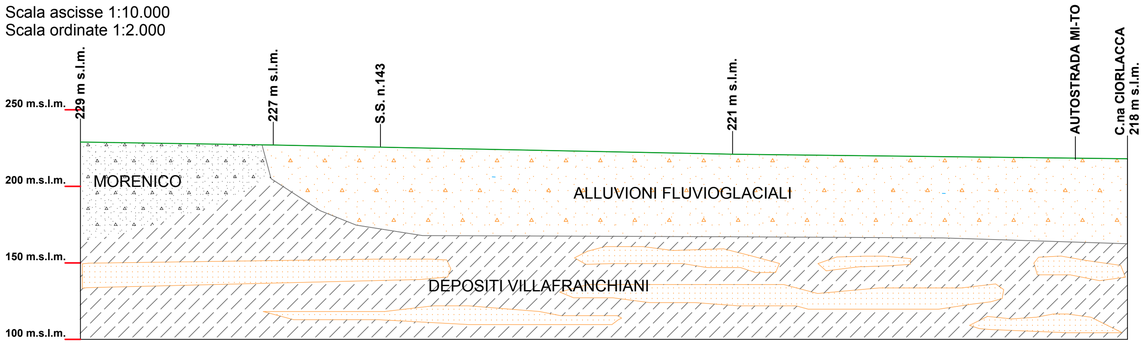

SEZIONE IDROGEOLOGICA E LITOSTRATIGRAFICA NW - SE

Scala ascisse 1:10.000
Scala ordinate 1:2.000

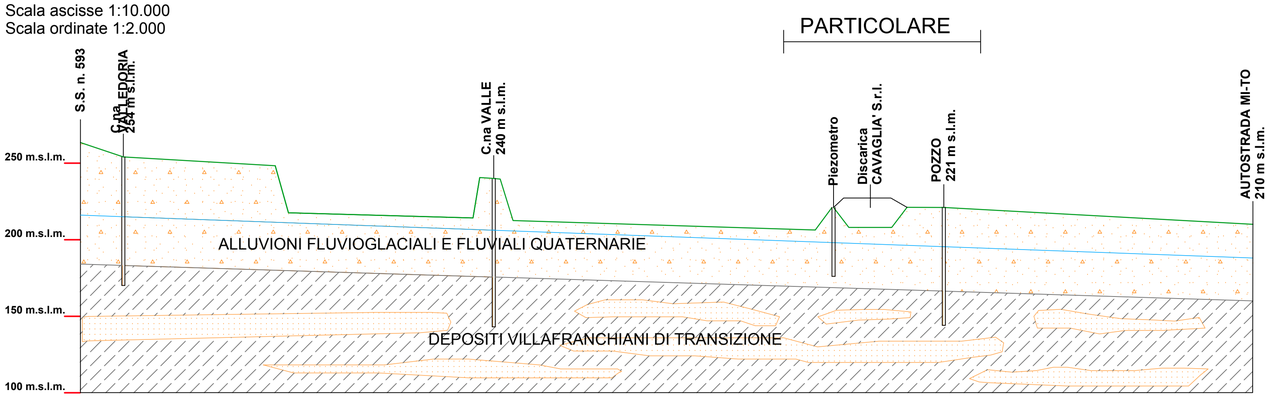

LEGENDA

- 1a LITOZONA, UNITA' GHIAIOSO SABBIOSA, SEDE DEL 1° LIVELLO ACQUIFERO
- 2a LITOZONA, ALTERNANZA DI SEDIMENTI FINI PERMEABILI (SABBIE) ED IMPERMEABILI (ARGILLE), SEDE DI FALDE ACQUIFERE CONFINATE
- LIVELLO PIEZOMETRICO MEDIO

Numero documento interno: CAVP03-GN-A-A-2-08-R01	Derivato da: -
a2a ambiente A2A Ambiente S.p.A. Ingegneria Ambiente Via Olgettina 25 20132 Milano T [+39] 02 2729 81 ingegneria.ambiente@a2a.eu www.a2aambiente.eu	Titolo progetto: Nuovo impianto di trattamento e recupero della frazione organica da raccolta differenziata Località Gerbido Comune di Cavaglià (BI)
	Titolo documento: Inquadramento geologico-geomorfologico
	Verifica: P. Bottani — Approvazione: P. Rossignoli
Numero tavola: All. A	Progettista: ORDINE DEI GEOLOGI della LOMBARDIA BOTTANI PAOLO n° 664 — Committente
Revisione: 01 — Data: Febbraio 2019	Direttore lavori — Esecutore lavori
Scala grafica: - — Scala plottaggio: 1:0.001	