

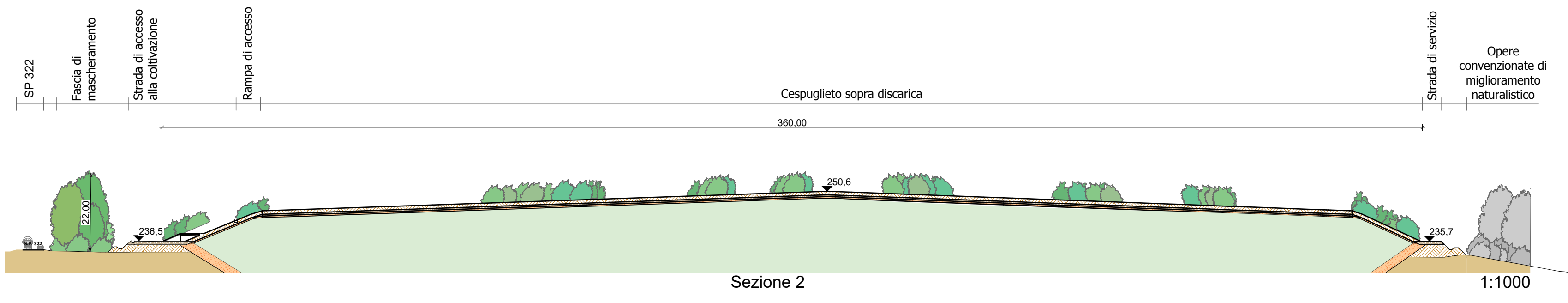
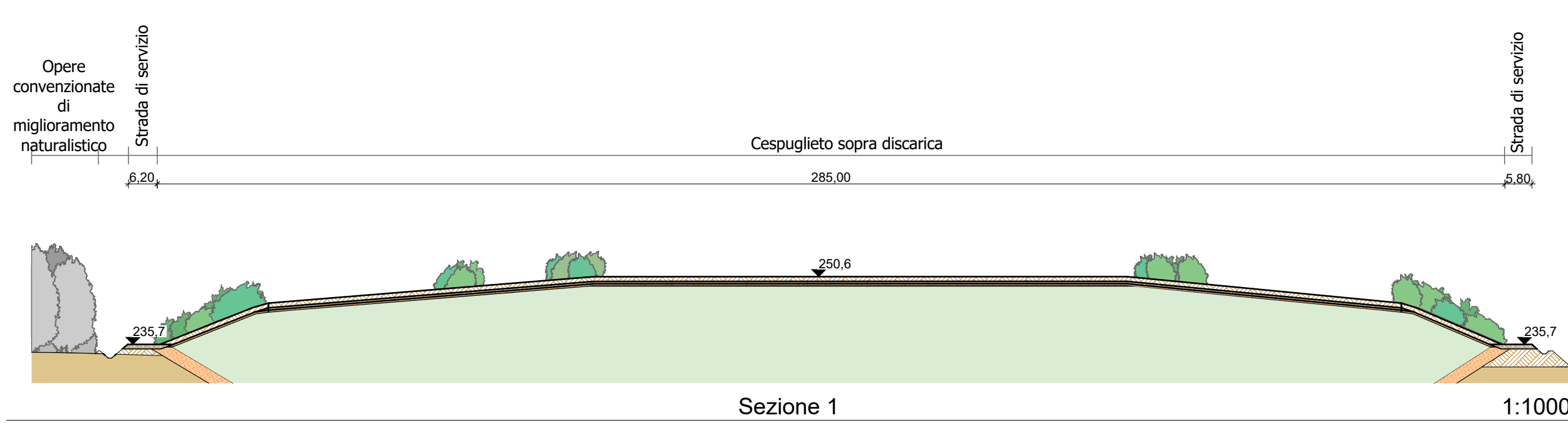
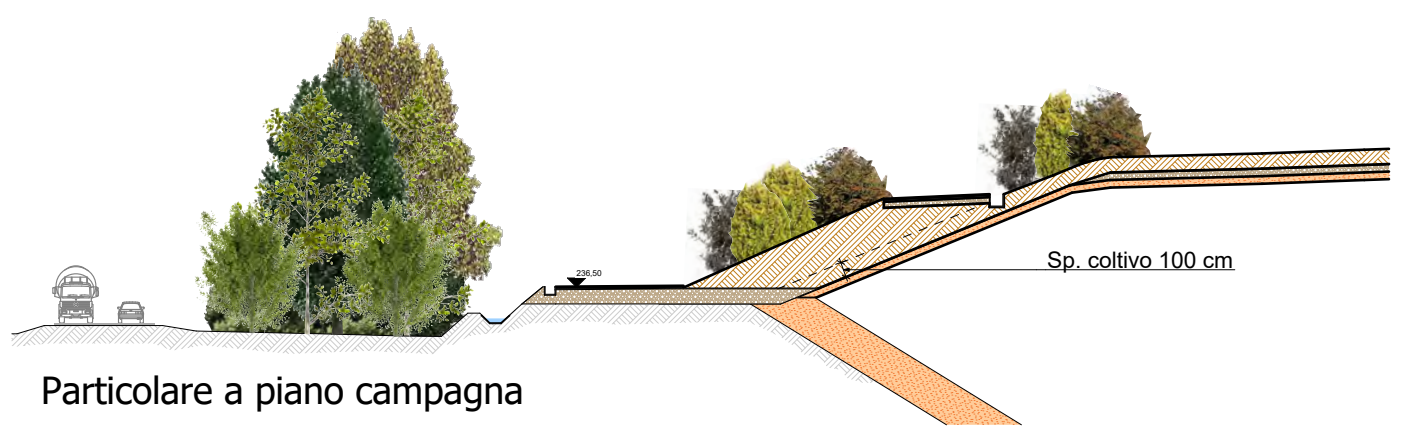
- Legenda:**
- Area di intervento
 - Cespuglieto sopra la discarica = ca. 46.000 mq
 - Fascia di Mascheramento (B) = ca. 10.000 mq
 - Prato = ca. 48.500 mq
 - Bosco esistente

MODULI VEGETAZIONALI

Cespuglieto sopra discarica		Versante est e ovest		Versante sud	
Specie	%	Specie	%	Specie	%
Cornus sanguinea	15	Crataegus monogyna	12	Prunus spinosa	15
Euonymus europeus	15	Cornus sanguinea	12	Crataegus monogyna	15
Crataegus monogyna	12	Euonymus europeus	12	Sarothamnus scoparium	12
Ligustrum vulgare	10	Prunus spinosa	10	Cornus sanguinea	10
Frangula alnus	10	Sarothamnus scoparium	10	Frangula alnus	10
Corylus avellana	10	Frangula alnus	10	Cornus mas	10
Prunus spinosa	8	Cornus mas	10	Rosa canina	8
Cornus mas	8	Ligustrum vulgare	8	Ligustrum vulgare	8
Sarothamnus scoparium	6	Corylus avellana	8	Euonymus europeus	6
Rosa canina	6	Rosa canina	8	Corylus avellana	6
	100		100		100

Associazione del bosco mesofilo dell'Alta Pianura

Fascia di mascheramento		Specie arbustiva	
Specie arborea	%	Specie arbustiva	%
Populus alba	15	Salix caprea	10
Populus nigra	12	Corylus avellana	10
Fraxinus excelsior	12	Crataegus monogyna	5
Quercus robur	8	Cornus sanguinea	5
Populus tremula	8		30
Carpinus betulus	8		
Acer campestre	7		
	70		



**DISCARICA PER RIFIUTI NON PERICOLOSI
MONODEDICATA PER MATERIALI
DA COSTRUZIONE CONTENENTI
CEMENTO-AMIANTO**



8 **Ripristino Ambientale**

Data Febbraio 2021 Revisione REV 06

ACQUA & SOLE S.r.l.
Sede Legale: Via Vigor Prati, 16
20124 MILANO
Cod. Fisc. e P. IVA: 03795600963

Scala: 1:500, 1:2000, 1:1000

acqua & sole

Via Giulio Natta
Vellezzo Bellini (PV)

TUTTI I DIRITTI DI RIPRODUZIONE ANCHE PARZIALI SONO RISERVATI