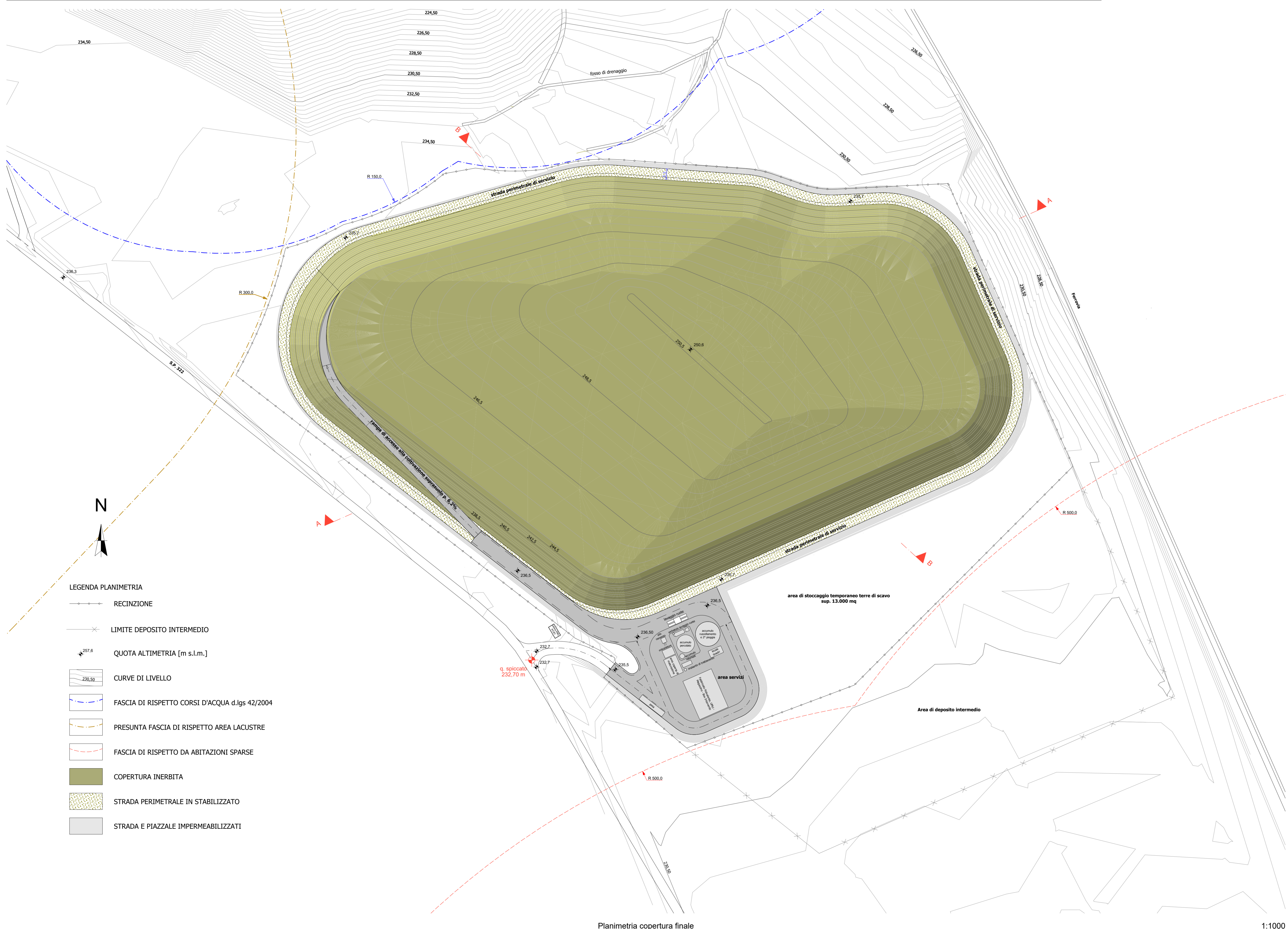
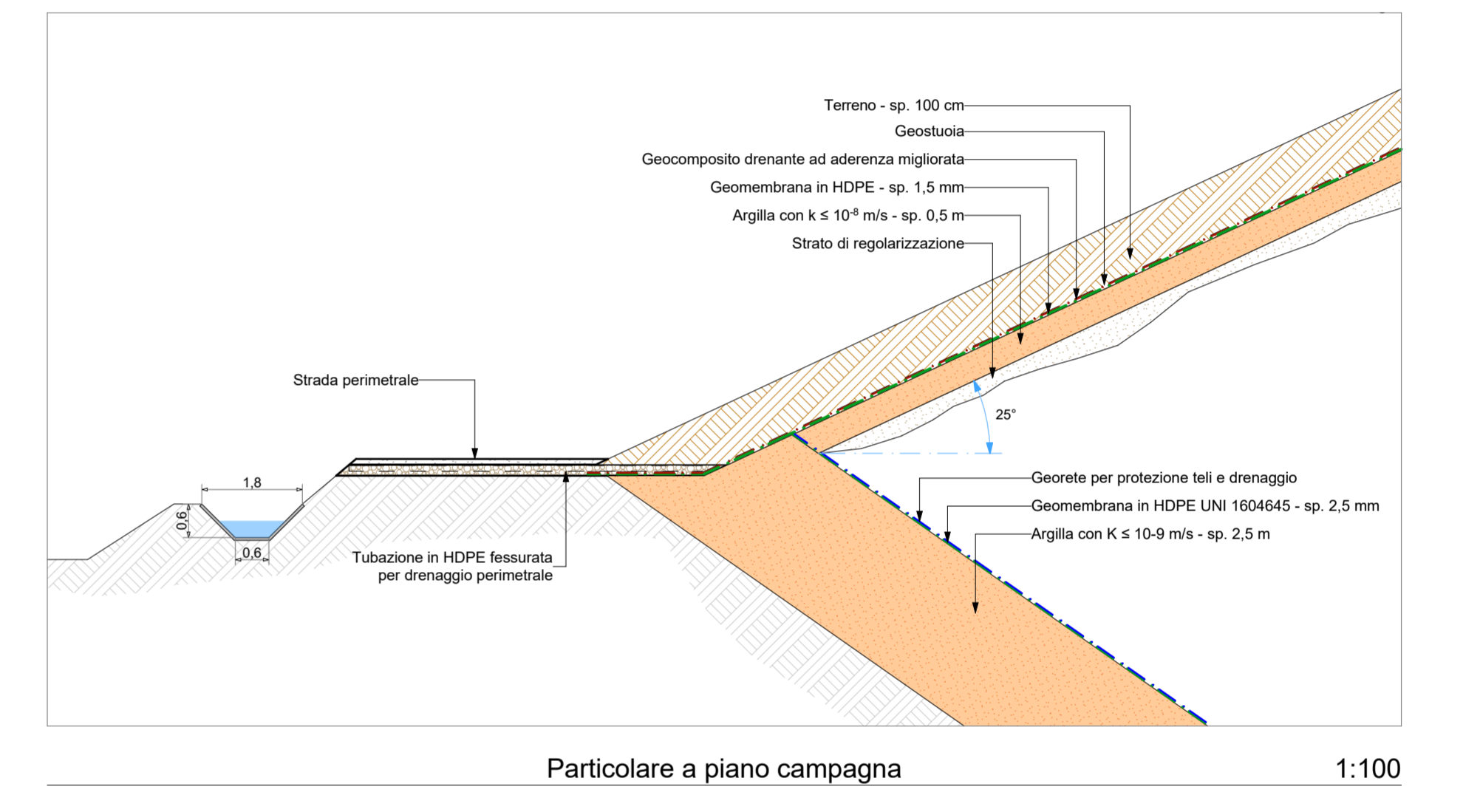
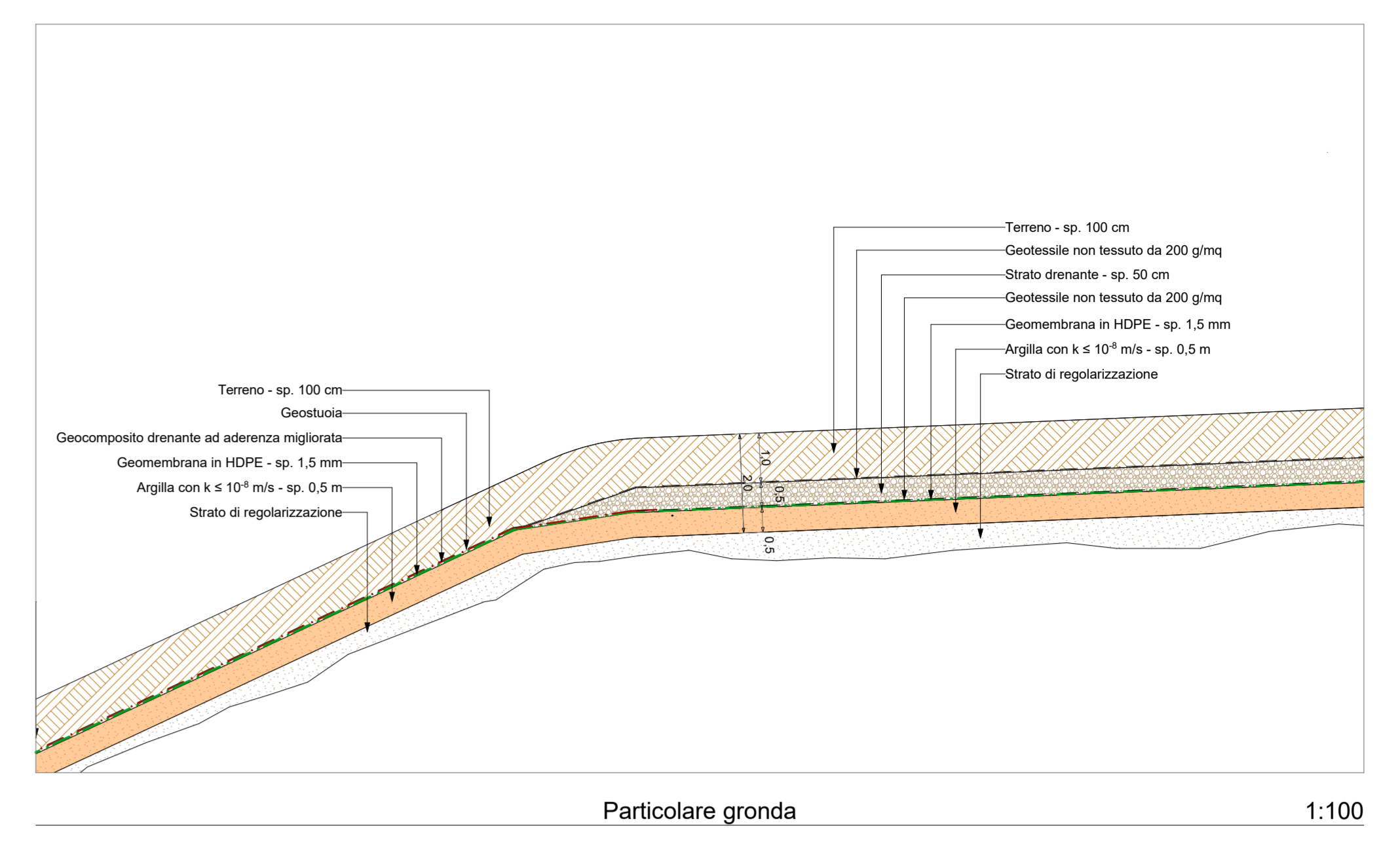


- LEGENDA SEZIONI
- RIPORTO
 - ARGILLA
 - DRENAGGIO
 - STRATO DI REGOLARIZZAZIONE

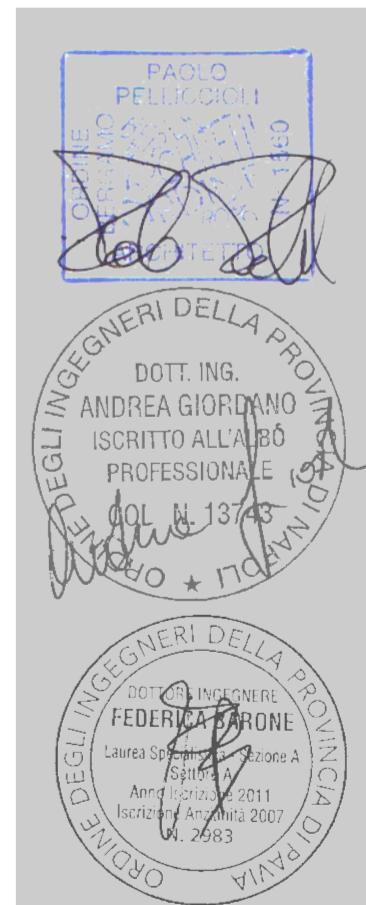


- LEGENDA PLANIMETRIA
- RECINZIONE
 - LIMITE DEPOSITO INTERMEDIO
 - QUOTA ALTIMETRIA [m s.l.m.]
 - CURVE DI LIVELLO
 - FASCIA DI RISPETTO CORSI D'ACQUA d.lgs 42/2004
 - PRESUNTA FASCIA DI RISPETTO AREA LACUSTRE
 - FASCIA DI RISPETTO DA ABITAZIONI SPARSE
 - COPERTURA INERBITA
 - STRADA PERIMETRALE IN STABILIZZATO
 - STRADA E PIAZZALE IMPERMEABILIZZATI

VOLUMI COPERTURA STIMATI		
LOTTO	DESCRIZIONE	[mc]
1	Argilla	4.361
	Drenaggio	2.916
	Terreno vegetale	12.982
2	Argilla	4.942
	Drenaggio	4.192
	Terreno vegetale	13.553
3	Argilla	4.736
	Drenaggio	2.826
	Terreno vegetale	9.929
4	Argilla	7.873
	Drenaggio	6.797
	Terreno vegetale	16.058
5	Argilla	7.872
	Drenaggio	6.119
	Terreno vegetale	16.293
6	Argilla	10.511
	Drenaggio	7.984
	Terreno vegetale	22.106
TOTALI	Argilla	40.294
	Drenaggio	30.834
	Terreno vegetale	90.921



DISCARICA PER RIFIUTI NON PERICOLOSI MONODEDICATA PER MATERIALI DA COSTRUZIONE CONTENENTI CEMENTO-AMIANTO



7 Completamento fase gestionale: Copertura definitiva

Febbraio 2021 REV06

ACQUA & SOLE S.r.l. Sede Legale: Via Vitoro Pignatelli, 16 20124 MILANO Cod. Fisc. e P. IVA: 02795600963

Scale: 1:1000, 1:500, 1:100

acqua & sole

TUTTI I DIRITTI DI RIPRODUZIONE ANCHE PARZIALI SONO RISERVATI