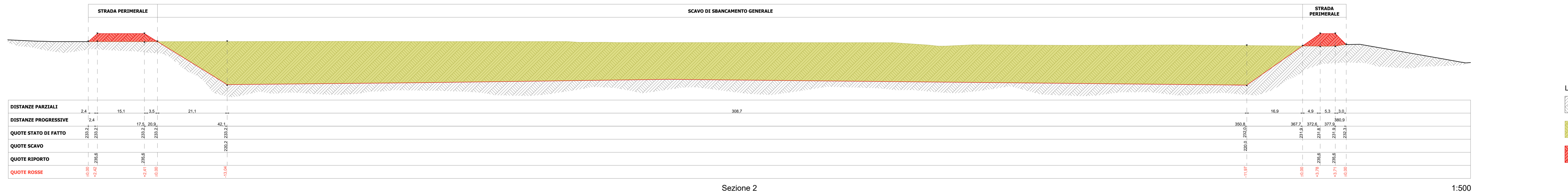


Sezione 1

1:500

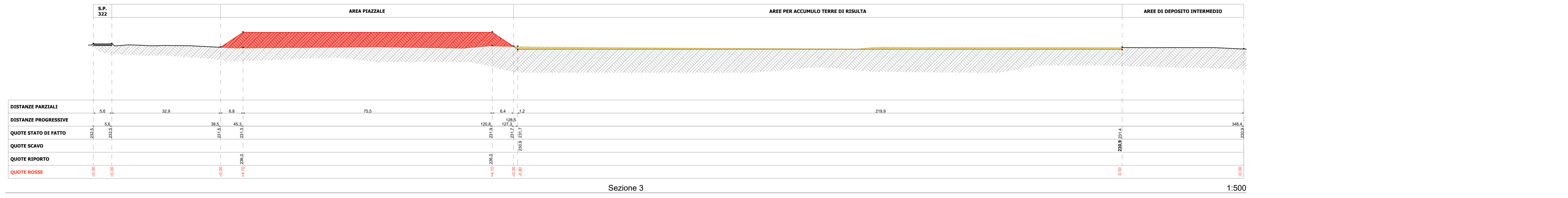


Sezione 2

1:500

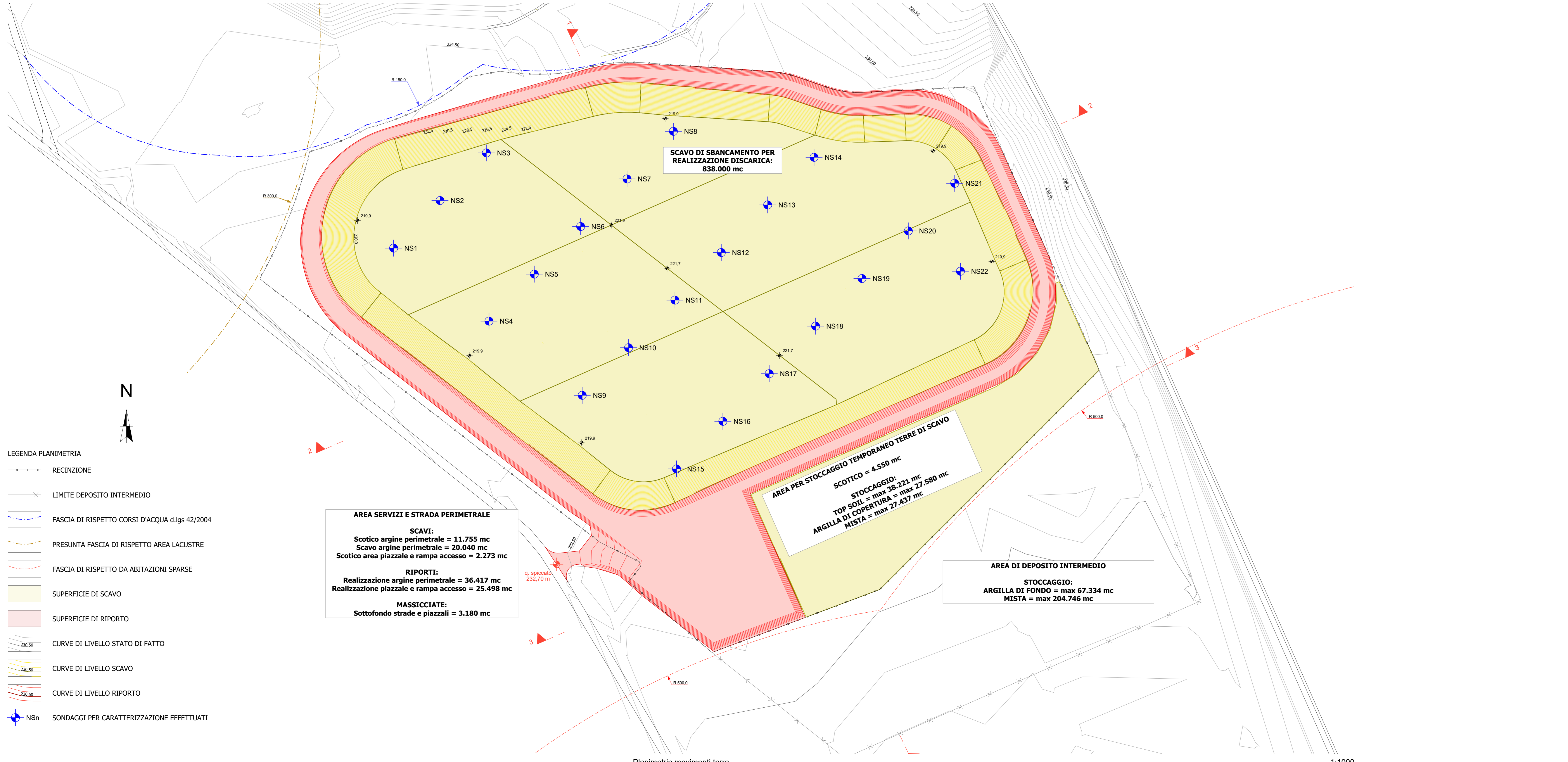
LEGENDA SEZIONI  

 TERRENO  
 SCAVO  
 RIPORTO



Sezione 3

1:500



LEGENDA PLANIMETRIA  
 RECINZIONE  
 LIMITE DEPOSITO INTERMEDIO  
 FASCIA DI RISPETTO CORSI D'ACQUA d.lgs 42/2004  
 PRESUNTA FASCIA DI RISPETTO AREA LACUSTRE  
 FASCIA DI RISPETTO DA ABITAZIONI SPARSE  
 SUPERFICIE DI SCAVO  
 SUPERFICIE DI RIPORTO  
 CURVE DI LIVELLO STATO DI FATTO  
 CURVE DI LIVELLO SCAVO  
 CURVE DI LIVELLO RIPORTO  
 SONDAGGI PER CARATTERIZZAZIONE EFFETTUATI

AREA SERVIZI E STRADA PERIMETRALE  
 SCAVI:  
 Scotico argine perimetrale = 11.755 mc  
 Scavo argine perimetrale = 20.040 mc  
 Scotico area piazzale e rampa accesso = 2.273 mc  
 RIPORTI:  
 Realizzazione argine perimetrale = 36.417 mc  
 Realizzazione piazzale e rampa accesso = 25.498 mc  
 MASSICCIATE:  
 Sottofondo strade e piazzali = 3.180 mc

AREA PER STOCCAGGIO TEMPORANEO TERRE DI SCAVO  
 SCOTICO = 4.550 mc  
 STOCCAGGIO:  
 TOP SOIL = max 28.221 mc  
 ARGILLA DI COPERTURA = max 27.580 mc  
 MISTA = max 27.437 mc


AREA DI DEPOSITO INTERMEDIO  
 STOCCAGGIO:  
 ARGILLA DI FONDO = max 67.334 mc  
 MISTA = max 204.746 mc

Planimetria movimenti terra

1:1000



DISCARICA PER RIFIUTI NON PERICOLOSI  
 MONODEDICATA PER MATERIALI  
 DA COSTRUZIONE CONTENENTI  
 CEMENTO-AMIANTO



3

Predisposizione dell'area: Opere di movimento terra

Gruppo di progettazione: [List of project team members]  
 Collaboratori e progettisti: [List of collaborators and designers]  
 Acqua & Sole S.r.l.  
 Sede Legale: Via Vitor Pisani, 16  
 10124 SALUSSOLA (BI) - ITALIA  
 Cod. Fisc. e P. IVA: 05796400969  
 Scale: 1:1000, 1:500  
 Revisione: FEBBRAIO 2021  
 REV06